

CARACTERIZACIÓN SOCIOECONÓMICA Y ANÁLISIS DE LA DINÁMICA ESPACIAL DE LOS PESCADORES DE BUCEO Y PAJAS BLANCAS.

AUTORES: Achkar, M.; Banchemo, V.; Brusco, M. E.; Dominguez, A.; Gómez, G.; Long, M.; Lujambio, S.; Pérez, M. F.; Pesce, F. (*) y Rossi, P (**).

INTRODUCCIÓN

El presente trabajo fue elaborado por integrantes del Departamento de Geografía de la Facultad de Humanidades y Ciencias.

Constituye un primer aporte a la investigación interdisciplinaria que se realiza sobre la temática pesca artesanal en Buceo y Pajas Blancas. Es llevada a cabo por diferentes disciplinas: Antropología, Arquitectura, Biología Marina y Geografía.

Este avance constituye el resultado del levantamiento de datos como parte de la primera etapa de diagnóstico, teniendo en cuenta que los objetivos generales de Geografía incluyen además de ésta, el establecimiento de pautas que permitan optimizar la actividad en cuanto a la explotación y comercialización del recurso y el mejoramiento de la calidad de vida de los pescadores.

Se intento a partir de un caso concreto, elaborar una metodología aplicable al estudio de otras comunidades de pescadores artesanales en el resto del país, teniendo presente en cada caso sus particularidades.

Los objetivos específicos de este trabajo son:

Realizar un perfil demográfico y socioeconómico de la población de pescadores artesanales y sus núcleos familiares.

Caracterizar la distribución espacial y la movilidad horizontal de dicha población.

Detectar sus necesidades en cuanto a trabajadores y grupo social.

Mediante la metodología utilizada se procuro demostrar que los pescadores artesanales tienen necesidad de:

Un asentamiento laboral permanente en los sitios donde actualmente se encuentran.

La implantación de una infraestructura que viabilice las potencialidades productivas y de mejoramiento de la calidad de vida de la población.

* Estudiantes del departamento de Geografía. Facultad de Humanidades y Ciencias.

** Docente del Departamento de Geografía. Facultad de Humanidades y Ciencias.

Un asentamiento habitacional permanente en las proximidades de su lugar de trabajo (dadas las características del mismo y su nivel socioeconómico) en el caso de Pajas Blancas.

METODOLOGÍA

Se planteó la integración de Geografía a un grupo interdisciplinario, tratando de perfilar su acción en forma coherente con el concepto de disciplina analítica sin soslayar el aporte a la síntesis integrada de los diversos componentes de la realidad investigada. En función de ello se estructuraron tres fases de trabajo:

Diagnos de la estructura socioeconómica, productiva y de comercialización y su dinámica espacial.

Elaboración de un conjunto de propuestas alternativas que, en base a la etapa anterior e integrando el conjunto de las resultantes del análisis interdisciplinario, profile la posibilidad de planificar el desarrollo futuro de esta actividad en el sitio.

La viabilidad de extrapolar estas propuestas a escala nacional.

Esta comunicación constituye la presentación de los resultados de los levantamientos de datos socioeconómicos de la primera etapa. Estos se realizaron mediante cuatro técnicas operativas: encuestas, entrevistas estructuradas, observación participante y proyecciones especiales (análisis cartográfico) de los parámetros medidos.

La investigación científica se organizo en torno a un objeto definido y construido a partir de una problemática acotada espacial y temporalmente en forma teórica. En primera instancia se deslinda y dimensiona un sector de esta realidad, identificando los parámetros significativos que lo articulan al sistema socioeconómico nacional, analizando las interrelaciones entre ambos (diagnos socioeconómica).

En segunda instancia se proyecta esta realidad en su dimensión temporo - espacial en forma integrada, sintetizando las resultantes del análisis interdisciplinario, como la base para el establecimiento de propuestas alternativas que sirvan párale desarrollo de este tipo de actividad con un óptimo de aprovechamiento e inserción en el medio geográfico, y como parte del mismo, en un plano de interacción más adecuado y racional que el actual.

1 MARCO TEÓRICO Y DE REFERENCIA

LA PESCA ARTESANAL.

En los trabajos relativos a pesca artesanal consultados, las definiciones manejadas en referencia a esta actividad resultan esquemáticas y generales ya que sus características varían según el lugar y el tipo de especies que se capturan.

En el caso de Buceo y Pajas Blancas se utilizan barcas con motor fuera de borda cuya capacidad máxima es de 5 TRB (toneladas de registro bruto). Es una actividad poco mecanizada que interacciona en un equilibrio más adecuado que la pesca industrial con la dinámica del ecosistema estuario, utilizando técnicas y artes simples. La captura se realiza a poca distancia de la costa en jornadas de un día.

EL DESARROLLO PESQUERO URUGUAYO.

La pesca artesanal en el Uruguay es una actividad poco considerada dentro del sistema productivo nacional, a pesar de que “se valora cada vez más a nivel mundial como importante generadora de recursos y con amplias potencialidades para ocupar mano de obra” y para “enfrentar las graves carencias alimenticias”. (1)

El complejo pesquero uruguayo a mediados de la década de 1970 se conformó bajo la influencia de tres factores: el comercio internacional, la acción del Estado y los recursos de la zona pesquera accesibles para el Uruguay. (2)

En el período 1974-1983 el gobierno dictatorial implanta una política neoliberal como respuesta a la crisis, a excepción de los sectores exportadores quienes se ven beneficiados mediante subsidios, créditos y tasas de cambio favorables debido al influjo de la coyuntura internacional. (3)

En 1974 se aprueban los tratados de los límites con Argentina que establecen las áreas de pesca común y de explotación excesiva para ambos países. (2)

A partir de la instrumentación de estas condiciones, el desarrollo de la pesquería uruguaya se orientó hacia la explotación, a la cual destina más del 80% de la producción (3). Como consecuencia el Estado dio prioridad a la pesca industrial en detrimento de la artesanal, que no fue considerada en los planes de desarrollo.

LA SITUACIÓN DE LA PESCA ARTESANAL.

En el informe del Centro de Inversiones de la FAO de 1982, se destacó la falta de interés del Estado por esta actividad: de 381 embarcaciones de pesca artesanal registradas 65 se encontraban trabajando, estando el resto en desarme, dedicadas a otras actividades, hundidas o imbricadas. (3)

El Estado instrumenta una política que no contempla las necesidades de los pescadores artesanales en los aspectos financieros, de asesoramiento técnico y de implantación de una infraestructura adecuada que, sumado a la falta de organización de los pescadores artesanales, hace que dependan de intermediarios quienes en última instancia fijan los precios de comercialización del producto, provocando todo ello el deterioro de su calidad de vida.

2. CARACTERIZACIÓN ESPACIAL. (Ver fig. 1)

2.1 PAJAS BLANCAS.

El Balneario Pajas Blancas se localiza en la zona suburbana de Montevideo, sobre su faja costera occidental. Hasta el presente se trata de un balneario poco promocionado turísticamente en el en el cual se encuentra el Astillero Kambara (de capitales japoneses), la embotelladora de agua mineral Sirte y en la faja arenosa junto a la terminal de ómnibus (entre las playas Pajas Blancas y Zabala) el asentamiento de pescadores artesanales. A partir de la década de 1960 estos comienzan a instalarse allí, construyendo precarias viviendas de material, siendo destruidas las mismas en 1974 cuando son desalojados del sitio. Actualmente se encuentra trabajando en el sitio un importante contingente de pescadores, de los cuales el 63% habitan en el mismo, en carpas y casillas de materiales livianos.

Carecen de los servicios indispensables: se proveen de agua a través de una bomba manual fuera de sitio; no disponen de suministro de energía eléctrica, la que en algunos casos es provista por medio de baterías y no poseen ningún tipo de saneamiento.

Los que residen fuera, lo hacen principalmente en barrios cercanos, a pesar de lo cual representa una dificultad debido a la escasez de transporte colectivo (solo llegan al balneario dos líneas de ómnibus con baja frecuencia diaria).

Se trata de población de origen urbano, fundamentalmente proveniente de barrios obreros a partir del cierre de sus principales fuentes de trabajo deben buscar alternativas económicamente viables.

2.2. BUCEO.

El Puerto del Buceo se encuentra emplazado en la zona costera Este de Montevideo junto a una zona residencial de alto poder adquisitivo y valor inmobiliario.

Los pescadores se encuentran asentados en el extremo Oeste del puerto, en una faja de terreno municipal junto al Yatch Club (cuyas instalaciones y embarcaciones ocupan la mayor parte de dicho puerto).

Las condiciones ambientales del sitio de trabajo , presentan deficiencias fundamentales: el espacio disponible es reducido en relación al número de refugios y trabajadores (aproximadamente 40) y falta la infraestructura mínima necesaria para realizar tareas mínimas como alistar, encarnar, limpiar las artes de pesca y procesar primariamente el producto,

La población reside en distintos barrios de Montevideo. Las distancias no son tan significativas como en el caso anterior, pues la locomoción que permite el acceso al sitio es relativamente más eficaz.

MOVILIDAD DE LA POBLACIÓN.

Se considera la distancia como variable dependiente, ya que no es función de la longitud sino del tiempo.

El análisis se realizó a distintos niveles espacio-temporales:

- a) Traslado diario entre el lugar de residencia y el del trabajo.
- b) Rotación semestral entre ambos sitios (Buceo y Pajas Blancas).
- c) Movimiento de los núcleos familiares desde su lugar de residencia anterior al actual.
- d) Migración desde el lugar de origen hacia el actual de residencia.

3. CARACTERÍSTICAS DEMOGRÁFICA Y SOCIOECONÓMICA.

3.1.1 PERFIL DEMOGRÁFICO.

De acuerdo a los datos obtenidos a partir de las encuestas, la población se mantiene coincidente con el Censo General de Población y Vivienda del año de 1985, en cuanto al promedio de integrantes de los núcleos familiares (entre 3 y 4 personas). (5)

En relación a la composición de la población global por sexo, esta no tiene las características de la población urbana de Montevideo, ya que presenta una leve superioridad del número de hombres.

3.2 PERFIL SOCIOECONÓMICO

El grupo de pescadores artesanales se relaciona a través de una actividad económica de explotación de recursos naturales. Esta posee características que no son típicamente capitalistas debido a que los ingresos se distribuyen en forma porcentual (en función de los volúmenes de captura y las ganancias obtenidas), y diferenciada (en relación a los roles desempeñados en la actividad pesquera: dueño de la barca, patrón de barca, peón).

De la población total, el 46% se encuentra ocupada. De ellos el 89% tiene como actividad principal la pesca, trabajando ya sea embarcados o realizando tareas en tierra. (Ver. Fig. 2)

Sus ingresos varían según cinco factores fundamentales:

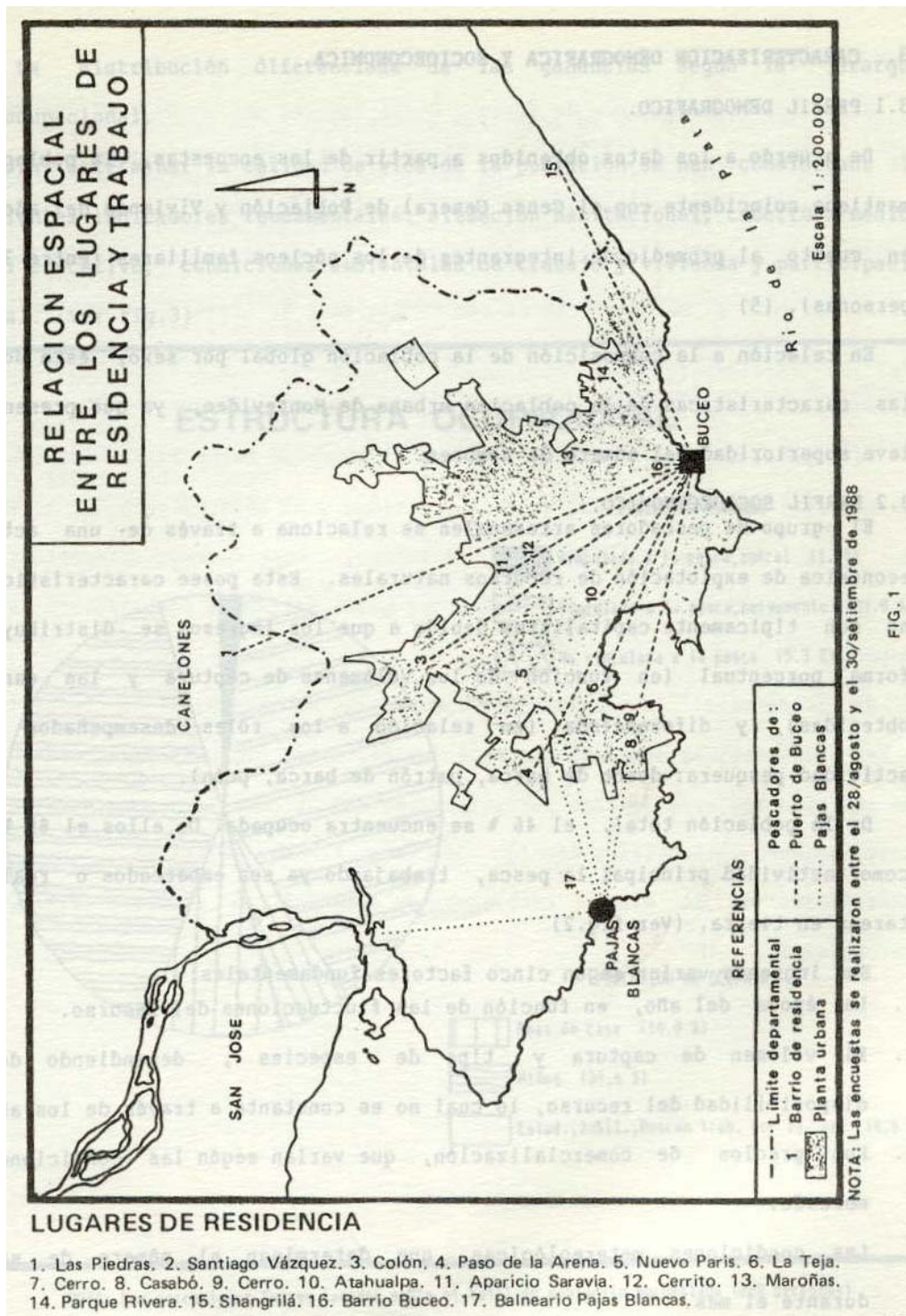
La época del año, en función de las fluctuaciones del recurso.

El volumen de captura y tipo de especies, dependiendo de la disponibilidad del recurso, lo cual no es constante a través de los años.

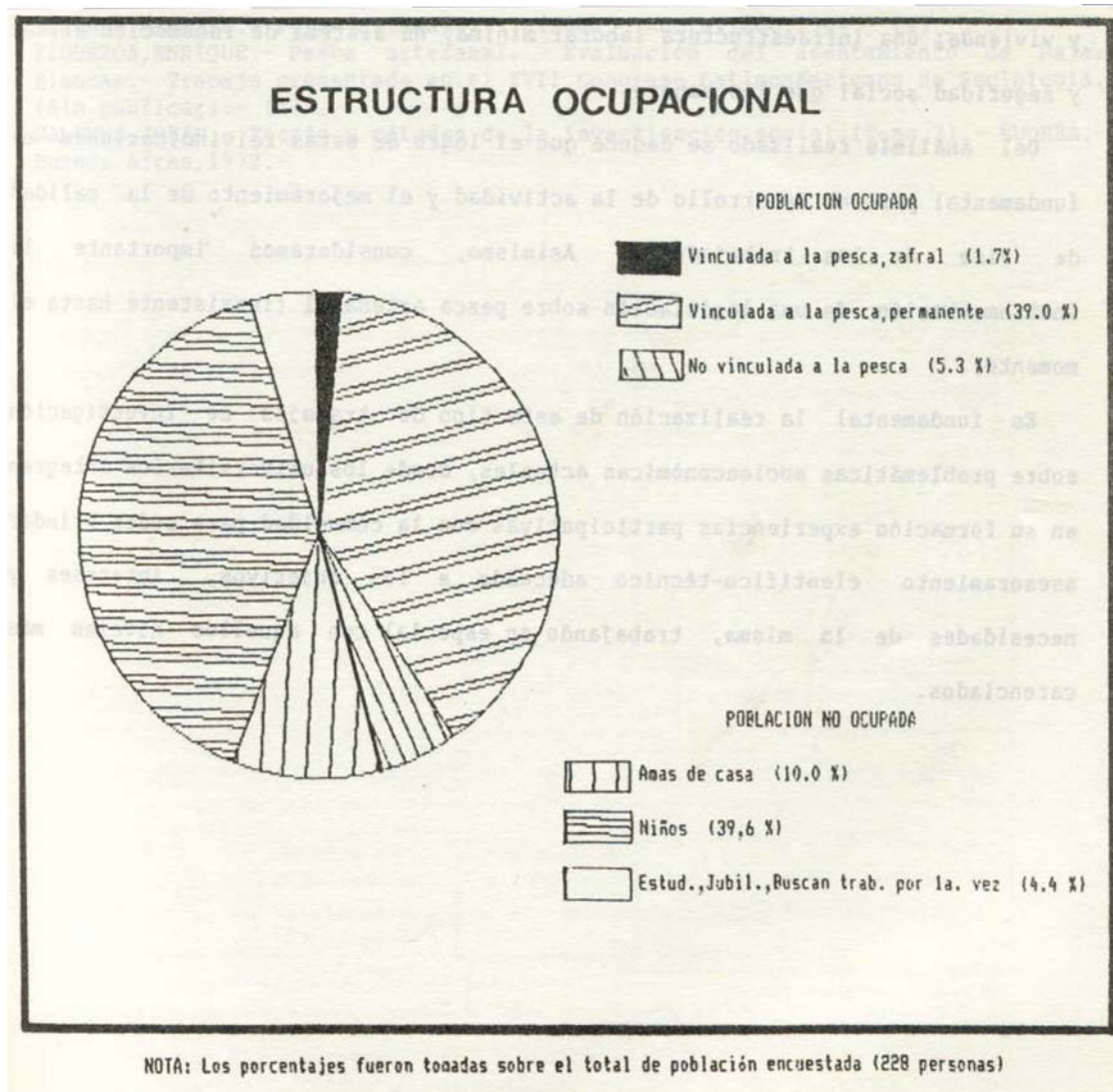
Los precios de comercialización, que varían según las condiciones del mercado.

Las condiciones meteorológicas, que determinan el número de salidas durante el mes.

La distribución diferenciada de las ganancias según la jerarquía ocupacional.



Para determinar la calidad de vida de la población se han considerado los siguientes indicadores fundamentales: situación habitacional, cobertura médica, nivel educativo, condiciones ambientales de trabajo y vivienda y participación social (ver fig. 3)



CONCLUSIONES.

El grupo de pescadores de Buceo y Pajas Blancas manifestó como necesidades la seguridad de un asentamiento laboral y habitacional permanente; el reconocimiento de su rol social como trabajadores y no como marginados; la comercialización libre de intermediarios; la posibilidad de acceso a créditos y préstamos para el mejoramiento de sus condiciones de trabajo, comercialización y vivienda; una infraestructura laboral mínima; un sistema de locomoción eficaz y seguridad social que los ampare.

Del análisis realizado se deduce que el logro de estas reivindicaciones es fundamentalmente para el desarrollo de la actividad y el mejoramiento de la calidad de vida de los trabajadores. Asimismo, consideramos importante la instrumentación de una legislación sobre pesca artesanal (inexistente hasta el momento).

Es fundamental la realización de este tipo de trabajos de investigación sobre problemáticas socioeconómicas actuales, donde los universitarios integren en su formación experiencias participativas con la comunidad para poder brindarle

asesoramiento científico-técnico adecuado a los objetivos, intereses y necesidades de la misma, trabajando en especial con aquellos niveles más carenciados.

BIBLIOGRAFÍA

AREA PASTORAL SOCIAL DE LA CONFERENCIA EPISCOPAL DE CHILE.- Diagnostico sobre la situación socioeconómica de los pescadores artesanales.- Santiago, 1988.- (Documento de trabajo para la conferencia sobre pesca Artesanal)

ASOCIACIÓN DE PESCADORE DE PAJAS BLANCAS.- Proyecto/84.- Montevideo, 1985.-

ASTORI, DANILO Y BUXEDAS, MARTÍN.- La pesca artesanal.- CIEDUR.- Montevideo, 1984.-

BUXEDAS, MARTÍN.- Industria y desarrollo nacional. Uruguay hoy. No. 4.- CIEDUR.- Montevideo, 1984 (3)

DIRECCIÓN GENERAL DE ESTADÍSTICA Y CENSOS.- VI Censo General de Población y IV de Vivienda.- Montevideo, 1985 (5)

FERRADA, MARCELO.- Pesca Artesanal.- CIEDUR.- Montevideo, 1984.- (4)

FIGUEROA, ENRIQUE. - PESCA ARTESANAL. Evaluación DEL asentamiento de Pajas Blancas. - Trabajo presentado en el XVII Congreso Latinoamericano de Sociología. (Sin publicar). - (1)

GALTUNG, JOHAN.- Teoría y métodos de la investigación social. (Tomo 2).- EUDEBA.- Buenos Aires, 1972.-

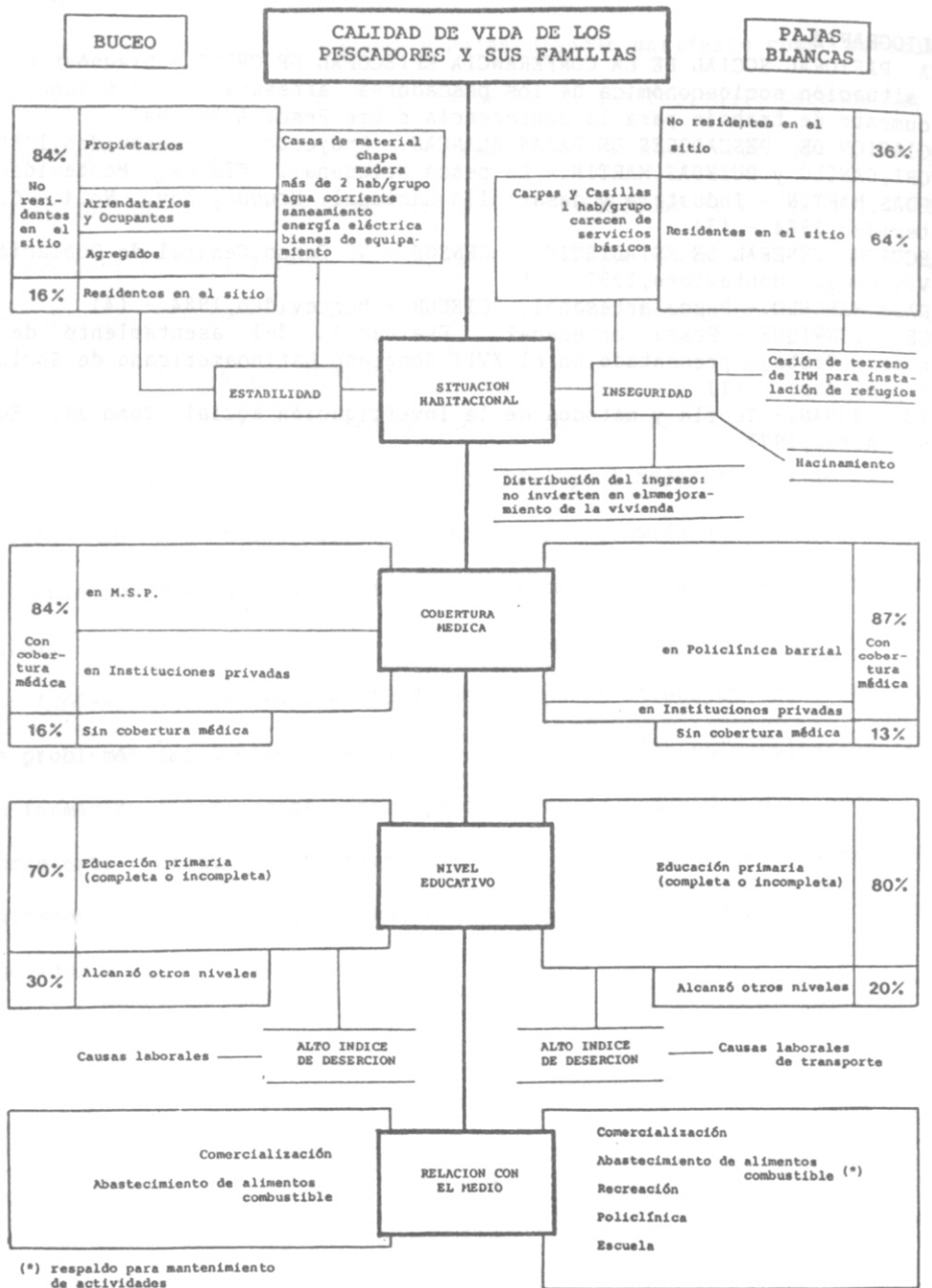


FIG.3